





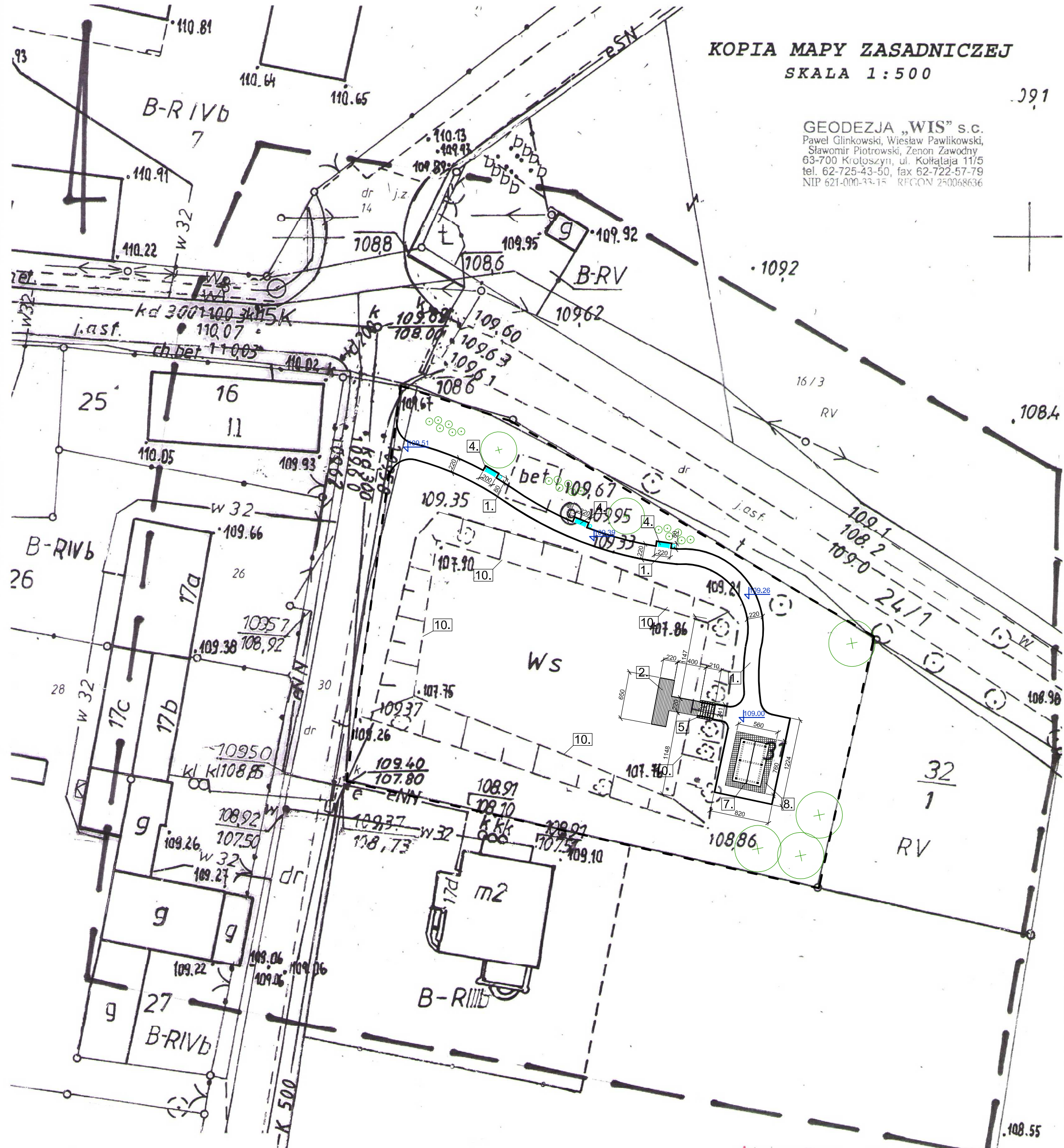
KOPIA MAPY ZASADNICZEJ  
SKALA 1:500

GEODEZJA „WIS” s.c.  
Paweł Glinkowski, Wiesław Pawlikowski,  
Stawomir Piotrowski, Zenon Zawodny  
63-700 Krotoszyń, ul. Kołtataja 11/5  
tel. 62-725-43-50, fax 62-722-57-79  
NIP 621-000-33-15 REGON 250068636

Rzut zagospodarowania terenu  
skala 1:500

Legenda:

1. nawierzchnia z miálu kamiennego,
2. pomost pływajacy,
3.  4. ławka i kosz na śmieci,
5. schody,
6.  7. zielen niska i wysoka,
8.  9. wiata
10. trawa,
11. umocnienie lini brzegowej faszynom,
12.  11. granica opracowania.



KERG: KB 09-4/2011  
Województwo wielkopolskie  
Powiat krotoszyński  
Jednostka ewidencyjna: Kobylin  
Obręb: Rębiechów  
Arkusz: 2 Sekcja: 443.124.074  
Działka: 31  
Ks. Wiecz. 31336  
Pow: 0,3300 ha  
Stan aktualny na dzień: 2011-11-22

Sporządził: STAWOMIR PIOTROWSKI  
63-700 Krotoszyń, ul. W. Witosa 25  
telefon 62-725-43-50  
GEODEZJA UPRAWNIENY  
Uprawnienia MGPIB nr 14361 stwierdzające  
kwalifikację zawodową w zakresie 112  
Ks. rob. nr 11.61.2011  
Krotoszyń, dnia 22.11.2011

ochronie podlegają znaki geodezyjne

STAROSTA KROTOSZYŃSKI  
POWIATOWY OŚRODEK DOKUMENTACJI  
GEODEZYJNEJ I KARTOGRAFICZNEJ  
W obszarze oznaczonym linią  
dokonano aktualizacji treści mapy zasadniczej  
Dokumenty z pomiaru uzupelniono przyjeżdżając do  
zasobu powiatowego w dniu 24.11.2011  
i zaewidencjonowano pod nr 443.124.074/31  
NINIEJSZA MAPA MOŻE SŁUżyć  
DO CELÓW PROJEKTOWYCH  
Projektowane obiekty budowlane wymagające  
pozwolenia na budowę, podlegają wytyczeniu  
i inwentaryzacji, czynności te należy wykonać  
i wykonać do wykonania prac geodezyjnych.  
Krotoszyń, dnia 24.11.2011  
[miejscowość, podpis, stanowisko, służbowe  
członkowie upoważnionej]

Z up. STAROSTY

mgr inż. Aldona Lis  
KIEROWNIK POWIATOWEGO OŚRODKA DOKUMENTACJI  
GEODEZYJNEJ I KARTOGRAFICZNEJ  
GEODEZJA UPRAWNIENY  
NUMER UPRAWNIENIA 20754

STR.	
	Pracownia Architektury Krajobrazu Lukasz Głowacz ul. S. Moniuszki 35 64 100 Leszno tel. 668 150 674 e-mail: projektant-zieleni@pak-glowacz.pl NIP: 699-182-86-53 REGON: 301414467
TEMAT BUDOWY ZAGOSPODAROWANIA TERENU W WIS RĘBIECHÓW W RAMACH ZADANIA "MAŁA WIEŚ LECZ ATRAKCJI WIELE - MOŻNA PRZYJECHAĆ DO NAS NIE TYLKO W NIEDZIELE".	
INWESTOR	GMINA MIEJSKA KOBYLIN ul. RYNEK J. PIŁSUDZKIEGO 1, 63-740 KOBYLIN
OBIEKT	ZAGOSPODAROWANIE TERENU NA CELE REKREACYJNE
ADRES INWESTYCJI	63-740 KOBYLIN, RĘBIECHÓW. działki nr ewid.: 31 Obręb Rębiechów
BRANŻA	ARCHITEKTURA
PROJEKTANT ARCHITEKTURA	MGR INŻ. ARCH. JERZY WOJCIECHOWSKI upr. projekt. arch. nr ewid. 61184Lo
KONSTRUKCJA	MGR INŻ. ARCH. PIOTR KOŃSKI WKPI/0051/POOK/06
PROJEKTANT ARCH. KRAJOBRAZU	INŻ. ARCH. KRAJ. BARTOSZ GŁOWACZ
ARCH. KRAJOBRAZU	MGR INŻ. LUKASZ GŁOWACZ
RYSunek	RYSunek
Rzut zagospodarowania terenu	
skala: 1:500	
DATA: listopad 2011	